

合同登记编号：

G	H	0	2	-	2	3	-	Y	J	-			
---	---	---	---	---	---	---	---	---	---	---	--	--	--

技 术 服 务 合 同

项目名称：高新区拓展区域国土空间概念性总体规划研究及市政基础设施专项规划研究项目

委 托 方：郑州高新技术产业开发区管委会国土规划住建局
(甲方)

受 托 方：郑州市规划勘测设计研究院
(乙方)

签定地点：河南省郑州市

签订日期：2023年6月1日



依据《中华人民共和国民法典》的规定，《郑州高新技术产业开发区管委会国土规划住建局高新区拓展区域国土空间概念性总体规划研究及市政基础设施专项规划研究项目招标项目》竞争性磋商文件（高新竞争性磋商采购[2023]10号）、投标文件、中标通知书，郑州高新技术产业开发区管委会国土规划住建局（甲方）委托郑州市规划勘测设计研究院（乙方）承担高新区拓展区域国土空间概念性总体规划研究及市政基础设施专项规划研究项目，经双方协商一致，签订本合同。

一、服务内容、方式和要求

（一）项目范围与规模

本项目研究范围为高新区扩区范围，包括荥阳市广武镇和高村乡乡镇全域，总面积 272.5 平方千米（详见附图）。

（二）项目内容与要求：

1. 规划研究内容

遵循《市级国土空间总体规划编制指南（试行）》、《河南省市、县级国土空间总体规划编制导则（试行）》等要求，依据《郑州市国民经济和社会发展第十四个五年规划和二零三五年远景目标纲要》、《郑州市国土空间总体规划（2021-2035年）》、《荥阳市国土空间总体规划（2021-2035年）》、《郑州市综合交通体系规划》等上位及相关规划，结合国家和省市战略要求，以及规划范围的现状和发展诉求，对规划范围内的国土空间开发保护利用做出概念性总体安排和综合部署，对市政基础设施（给水、电力、通信、燃气、热力、消防）进行重大设施及管网布局规划研究。

三、技术成果履行期限、地点和方式

乙方自合同生效之日起两个月（技术审查时间除外）内在郑州市履行。以纸质成果与电子成果方式向甲方提供研究成果，其中纸质成果包括规划报告、图集各6册；电子成果包括规划报告（WORD 或 PDF 格式）、图集（DWG 或 JPG 格式）光盘6张。

四、署名、版权及保密约定

甲乙双方均应保护对方的知识产权，甲方享有规划研究成果的知识产权，乙方享有署名权，未经对方同意，任何一方均不得对对方的资料及文件擅自修改、复制、向第三方转让或用于本合同项目外的项目。如发生以上情况，泄密方承担一切由此引起的后果并承担赔偿责任。

五、验收标准和方法

甲方采用听取规划研究成果汇报方式对技术服务成果进行验收。在服务期内发现服务质量缺陷的，乙方应当负责返工或者采取补救措施，但因甲方原因引起的问题除外。

六、规划研究费及其支付方式

（一）本项规划费用总额：139.5 万元（大写）壹佰叁拾玖万伍千元人民币。

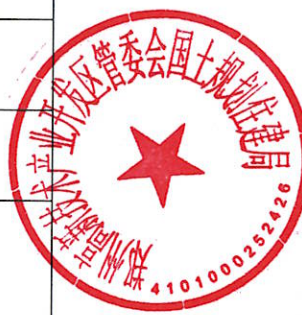



（二）支付方式：

1、第一次：69.75 万元（大写）陆拾玖万柒千伍百元人民币（规划研究费用总额的 50%），合同生效后，甲方支付。

2、第二次：69.75 万元（大写）陆拾玖万柒千伍百元人民币（规划研究费用总额的 50%），乙方提交最终规划成果经市政府审议并纳入郑州市国土空间总体规划后，甲方支付，不留尾款。

5. 本合同一式捌份，甲方肆份，乙方肆份。
(以下无正文)

20
专用

委托方 (甲方)	名称 (或姓名)	郑州高新技术产业开发区管委会国土规划 住建局			合同专用章 或 单位公章  2023年6月1日
	法定代表人				
	委托代理人	董翔			
	联系人	赵静			
	住所 (通讯地址)		邮 政 编 码		
	电话		传 真		
	开户银行				
	帐号				
受托方 (乙方)	名称 (或姓名)	郑州市规划勘测设计研究院			合同专用章 或 单位公章  2023年6月1日
	法定代表人				
	委托代理人				
	部门负责人				
	项目负责人 (或经办人)	孙小斌			
	住所 (通讯地址)	郑州市嵩山北路6号	邮 政 编 码	450052	
	电话	0371-67181918	传 真	0371-67181918	
	开户银行	建行郑州嵩山路支行 郑州市规划勘测设计研究院			
帐号	41001501010050005795				

附图：规划研究范围示意图

